

СРО-П-179-12122012

Заказчик – АО «Газпром газораспределение Калуга»

Проект планировки территории и проект межевания территории по объекту:

**«Уличные газопроводы дер. Бакеевка
Кировского района»
ПРОЕКТ ПЛАНИРОВКИ ТЕРРИТОРИИ
МАТЕРИАЛЫ ПО ОБОСНОВАНИЮ**

Том 2

**Раздел 3 «Материалы по обоснованию проекта планировки территории.
Графическая часть»**


**Раздел 4 «Материалы по обоснованию проекта планировки территории.
Пояснительная записка»**

57-ОПЗ-К22-10-ПШТ.МО.

Взам. Инв. №

Подп. и дата

Инв. № подл.



СРО-П-179-12122012

Заказчик – АО «Газпром газораспределение Калуга»

Проект планировки территории и проект межевания территории по объекту:

**«Уличные газопроводы дер. Бакеевска
Кировского района»**

**ПРОЕКТ ПЛАНИРОВКИ ТЕРРИТОРИИ
МАТЕРИАЛЫ ПО ОБОСНОВАНИЮ**

Том 2

**Раздел 3 «Материалы по обоснованию проекта планировки территории.
Графическая часть»**

**Раздел 4 «Материалы по обоснованию проекта планировки территории.
Пояснительная записка»**

57-ОПЗ-К22-10-ПШТ.МО.

Генеральный директор

А.В. Маврин

Главный инженер проекта

В.В. Тимофеев



Состав проекта планировки

Номер тома	Обозначение	Наименование
1	2	3
1	57-ОППЗ-К22-10-ППТ.ОЧ	Проект планировки территории. Основная часть
2	57-ОППЗ-К22-10-ППТ.МО.	Проект планировки территории. Материалы по обоснованию проекта планировки
3	57-ОППЗ-К22-10-ПМТ.ОЧ. 57-ОППЗ-К22-10-ПМТ.МО.	Проект межевания территории Основная часть Проект межевания территории Материалы по обоснованию.

Инв. № подл.	Подп. И дата	Инв. № подл.										
									57-ОППЗ-К22-10			
Инв. № подл.			Изм.	Кол.у	Лист	№ док.	Подп.	Дата	Состав проекта	Стадия	Лист	Листов
										ПП		
			Разработал	Аксеновская	<i>AK</i>					АО «ТГИ»		
			Проверил	Тимофеев	<i>ТТ</i>							
			ГИП	Тимофеев	<i>ТТ</i>							
Н.контроль	Шестеркина	<i>ШШ</i>										

СОДЕРЖАНИЕ

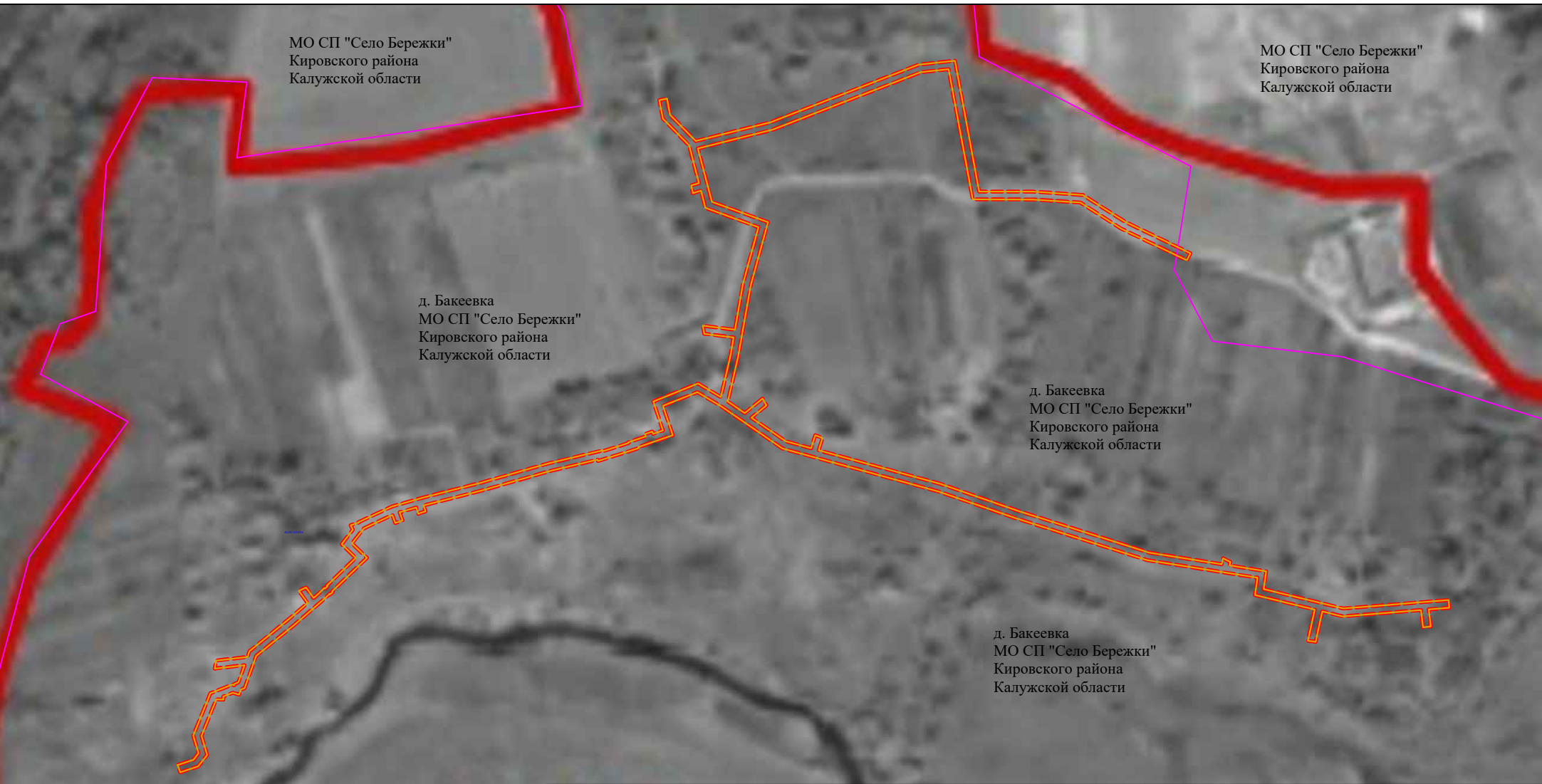
№ п/п	Наименование документы	Стр.
1	Состав проекта	
2	Том 2. Материалы по обоснованию.	
	Раздел 3 «Материалы по обоснованию проекта планировки территории. Графическая часть»	5
	1. Схема расположения элементов планировочной структуры.	6
	2. Схема использования территории в период подготовки проекта планировки территории.	7-10
	3. Схема границ зон с особыми условиями использования территорий.	11-14
	Раздел 4 «Материалы по обоснованию проекта планировки территории. Пояснительная записка».	15
	1. Общие данные.	16
	1.1. Общие сведения о проекте планировки.	16
	1.2. Описание природно-климатических условий территории, в отношении которой разрабатывается проект планировки территории.	16-17
	2. Сведения о зоне планируемого размещения линейного объекта.	17-18
	3. Обоснование определения границ зон планируемого размещения линейных объектов.	18
	4. Обоснование определения границ зон планируемого размещения линейных объектов, подлежащих реконструкции в связи с изменением их местоположения.	18
	5. Обоснование определения предельных параметров застройки территории в границах зон планируемого размещения объектов капитального строительства, проектируемых в состав линейных объектов.	18-19
	6. Ведомость пересечений границ зон планируемого размещения линейного объекта с сохраняемыми объектами капитального строительства (здание, строение, сооружение, объект, строительство которого не завершено), существующими и строящимися на момент подготовки проекта планировки территории.	19
	7. Организация улично-дорожной сети и движения транспорта	19
	8. Территории объектов культурного наследия.	20
	9. Границы зон особо охраняемых природных территорий.	20
	Приложения.	

Инва. № подл.	
Подп. И дата	
Инва. № подл.	

57-ОПЗ-К22-10-ППТ.МО.					
Изм.	Кол.у	Лист	№ док.	Подп.	Дата
Состав проекта					
				Стадия	Лист
				ПП	Листов
АО «ТГИ»					
Инва. № подл.		Разработал	Аксеновская	Подп.	
		Проверил	Тимофеев	Подп.	
		ГИП	Тимофеев	Подп.	
		Н.контроль	Шестеркина	Подп.	

Раздел 3 «Материалы по обоснованию проекта
планировки территории. Графическая часть»

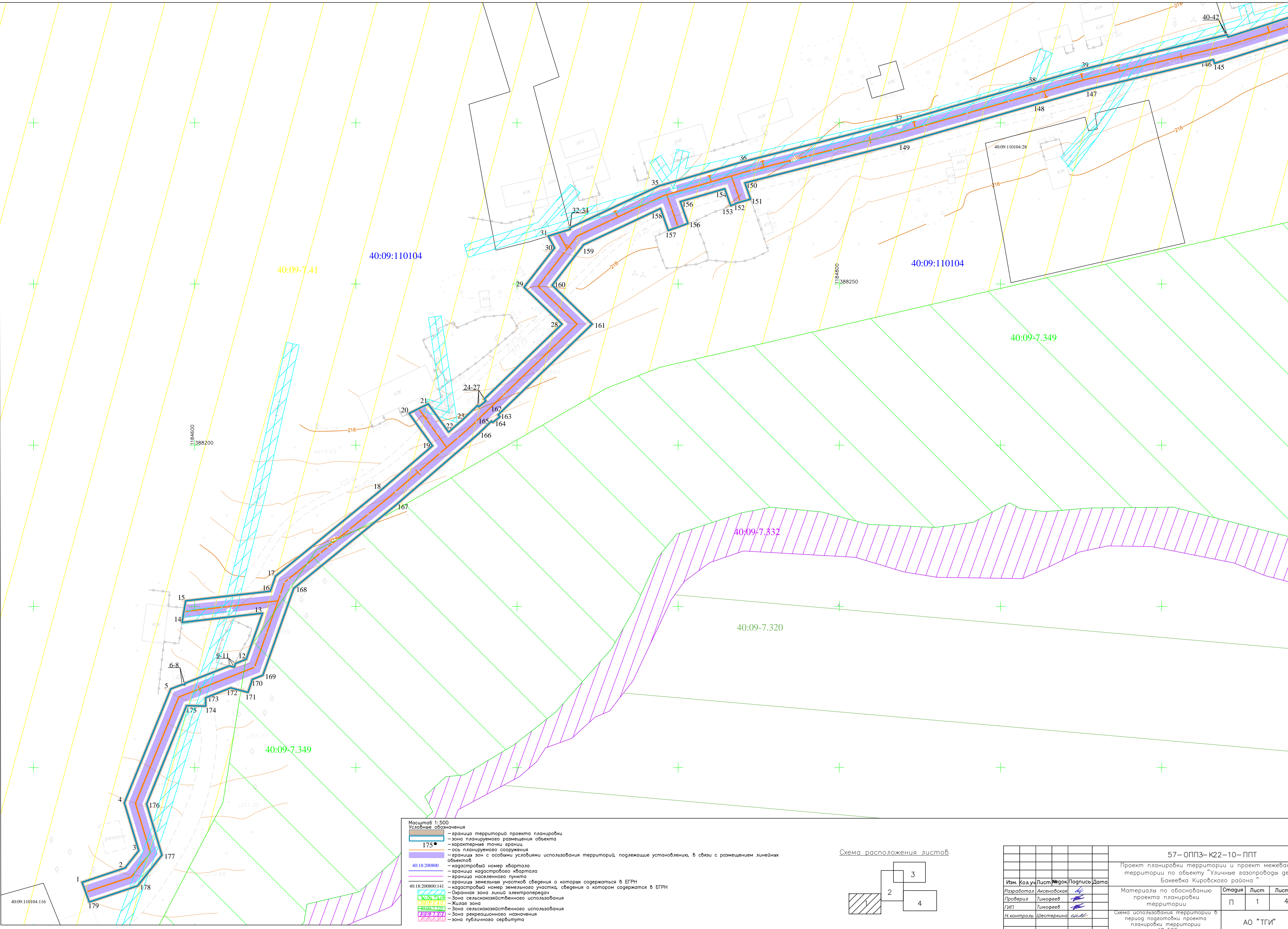
Инв. № подл.	Подп. и дата	Взам. инв. №



- граница зон планируемого размещения объектов
 - границы территории, в отношении которой осуществляется подготовка схемы расположения элементов планировочной структуры, в пределах границ субъекта (субъектов) Российской Федерации, на территории которого устанавливаются границы зон планируемого размещения линейных объектов и границы зон планируемого размещения линейных объектов, подлежащих реконструкции в связи с изменением их местоположения"
 - граница населенного пункта

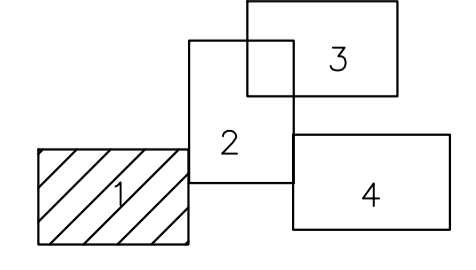
Изм.	Кол.уч.	Лист	Подпись	Дата
Разработал	Аксеновская		<i>[Signature]</i>	
Проверил	Тимофеев		<i>[Signature]</i>	
ГИП	Тимофеев		<i>[Signature]</i>	
Н. контроль	Шестеркина		<i>[Signature]</i>	

57–ОППЗ–К22–10–ППТ.МО			
Проект планировки территории и проект межевания территории по объекту ""Уличные газопроводы дер. Бакеевка Кировского района ""			
Материалы по обоснованию проекта планировки территории	Стадия	Лист	Листов
	П	1	1
Схема расположения элементов планировочной структуры М 1:4500		АО "ТГИ"	



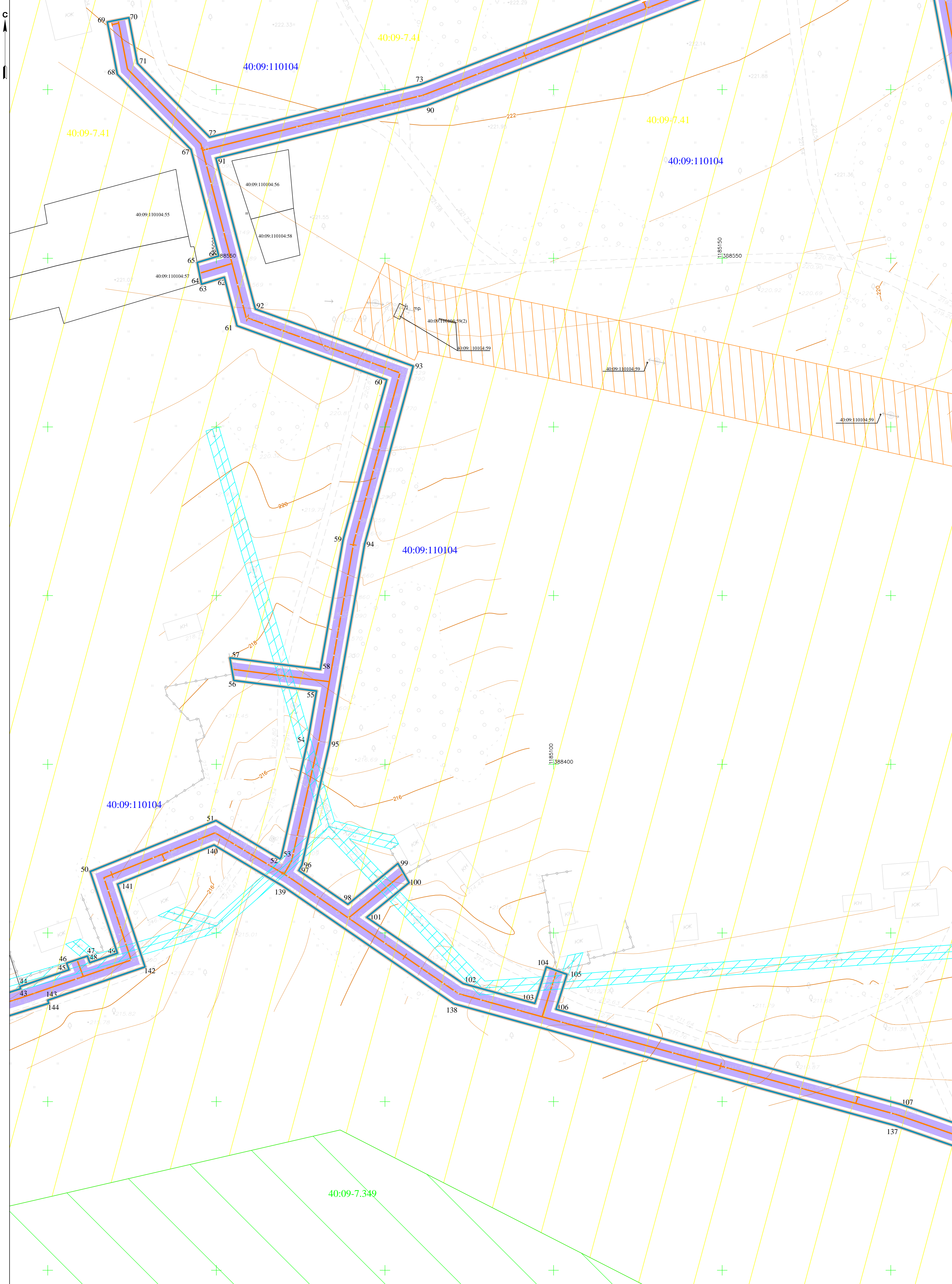
- Масштаб 1:500
Условные обозначения
- границы территорий проекта планировки
 - зона планируемого размещения объекта
 - 175 ● — характерные точки границы
 - ось планируемого сооружения
 - границы зон с особыми условиями использования территорий, подлежащие установлению, в связи с размещением линейных объектов
 - 40:18:200800 — кадастровый номер квартала
 - границы кадастрового квартала
 - границы населенного пункта
 - границы земельных участков сведения о которых содержатся в ЕГРН
 - 40:18:200800:141 — кадастровый номер земельного участка, сведения о котором содержатся в ЕГРН
 - Охранная зона линий электропередачи
 - Жилая зона
 - Зона сельскохозяйственного использования
 - Зона сельскохозяйственного использования
 - Зона рекреационного назначения
 - зона публичного сервитута

Схема расположения листов



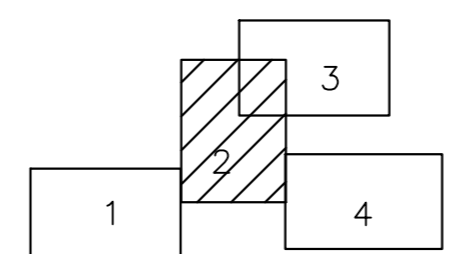
57-ОПЗ-К22-10-ППТ						
Проект планировки территории и проект межевания территории по объекту "Уличные газопроводы дер. Бакеевка Кировского района"						
Изм.	Кол.уч.	Лист	Дата	Подпись		
Разработал	Аксеновская					
Проверил	Тимофеев					
ГИП	Тимофеев					
Н.контр.	Шестеркина					
Материалы по обоснованию проекта планировки территории				Стадия	Лист	Листов
Схема использования территории в период подготовки проекта планировки территории М1:500				П	1	4
АО "ТГИ"						

Инв. № погр. Погр. и дата Взам.инв.№ Ссылка

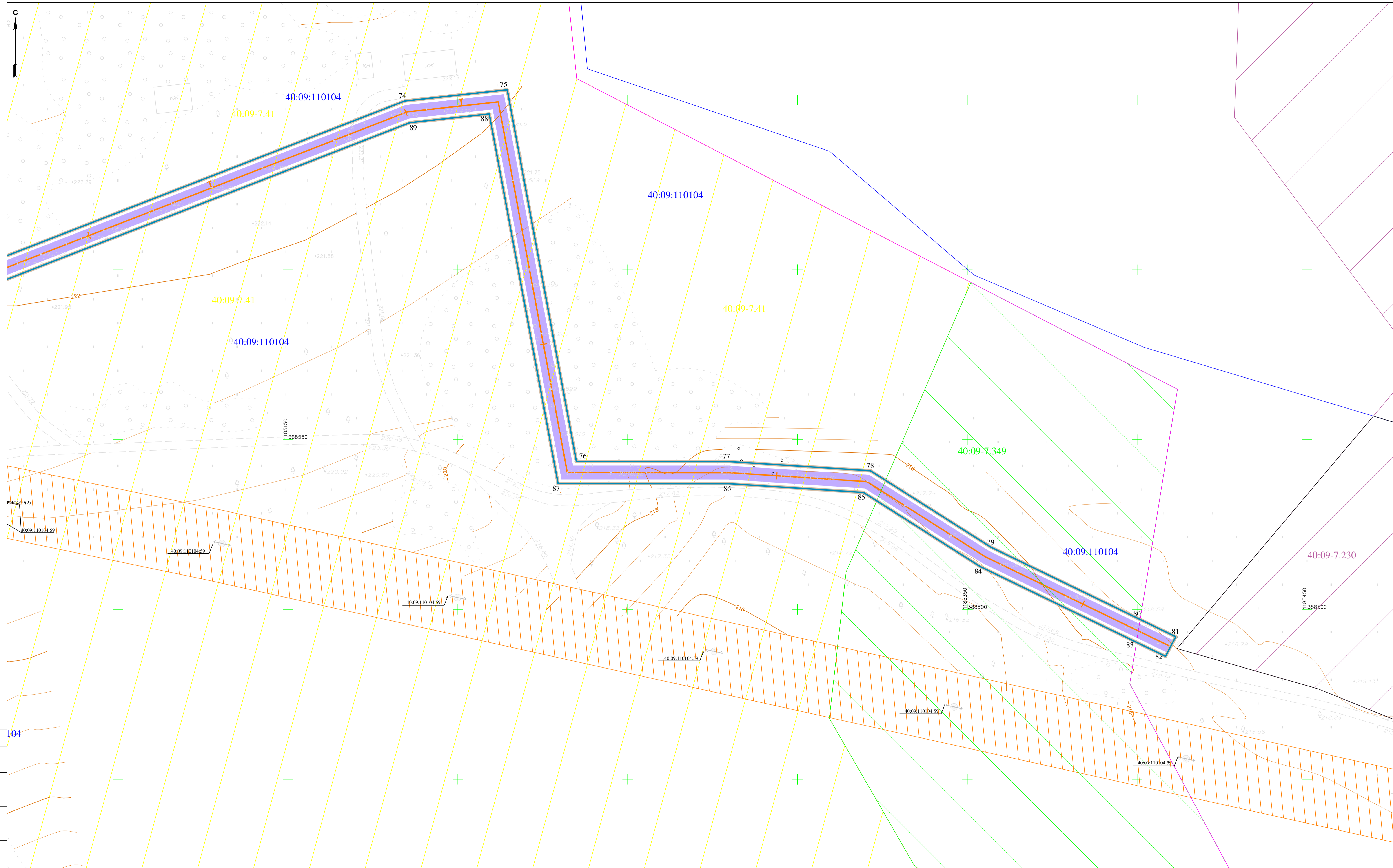


- Масштаб 1:500
Условные обозначения
- граница территории проекта планировки
 - зона планируемого размещения объекта
 - характерные точки границ
 - ось планируемого сооружения
 - границы зон с особыми условиями использования территорий, подлежащие установлению, в связи с размещением линейных объектов
 - кадастровый номер квартала
 - граница кадастрового квартала
 - граница населенного пункта
 - граница земельных участков сведений о которых содержится в ЕГРН
 - кадастровый номер земельного участка, сведения о котором содержится в ЕГРН
 - Охранная зона линий электропередач
 - Зона сельскохозяйственного использования
 - Жилая зона
 - Зона сельскохозяйственного использования
 - Зона рекреационного назначения
 - зона публичного сервитута

Схема расположения листов



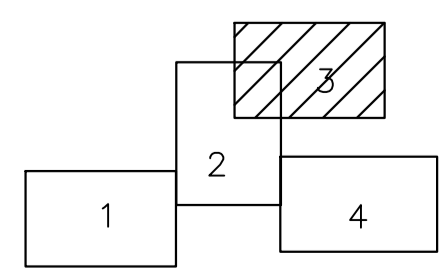
57-ОППЗ-К22-20-ППТ							
Проект планировки территории и проект межевания территории по объекту "Уличные газопроводы дер. Нестеры Спас-Деменского района"							
Изм.	Код	Лист	№ док.	Подпись	Дата		
Разработал	Аксеновская						
Проверил	Тимофеев						
ГИП	Тимофеев						
И.контр.	Шестеркина						
Материалы по обоснованию проекта планировки территории					Стадия	Лист	Листов
Схема использования территории в период подготовки проекта планировки территории М1:500					П	2	4
					АО "ТГИ"		



104

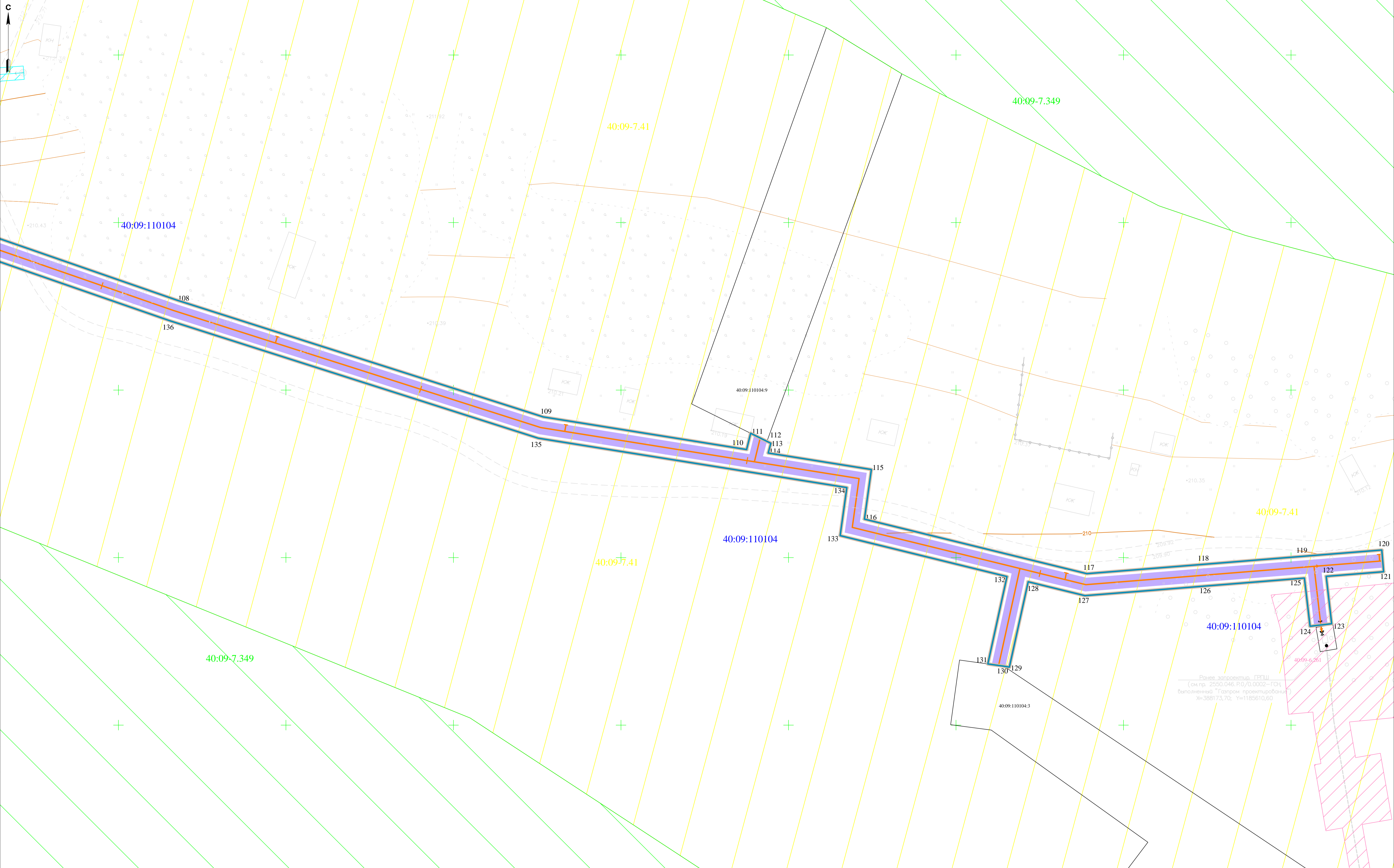
- Масштаб 1:500
Условные обозначения
- граница территорий проекта планировки
 - зона планируемого размещения объекта
 - 175 • — характерные точки границ
 - ось планируемого сооружения
 - граница зон с особыми условиями использования территорий, подлежащие установлению, в связи с размещением линейных объектов
 - 40:18:200800 — кадастровый номер квартала
 - граница кадастрового квартала
 - граница населенного пункта
 - границы земельных участков сведения о которых содержатся в ЕГРН
 - 40:18:200800:141 — кадастровый номер земельного участка, сведения о котором содержатся в ЕГРН
 - охранная зона линий электропередачи
 - зона сельскохозяйственного использования
 - Жилая зона
 - зона сельскохозяйственного использования
 - зона рекреационного назначения
 - зона публичного сервитута

Схема расположения листов



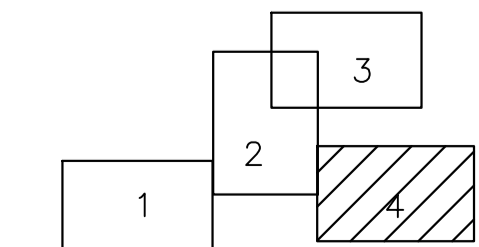
57-ОПЗ-К22-10-ППТ							
Проект планировки территории и проект межевания территории по объекту "Уличные газопроводы дер. Бакеевка Кировского района"							
Изм.	Кол.уч.	Лист	№ док.	Подпись	Дата		
Разработал	Аксеновская						
Проверил	Тиморев						
ГИП	Тиморев						
Н. контроль	Шестеркина						
Материалы по обоснованию проекта планировки территории					Стадия	Лист	Листов
Схема использования территории в период подготовки проекта планировки территории М:500					П	3	4
АО "ТГИ"							

Инд. № погр. Погр. и дата Взам. инд. № Ссылка на



- Масштаб 1:500
Условные обозначения
- граница территорий проекта планировки
 - зона планируемого размещения объекта
 - 175 • – характерные точки границ
 - ось планируемого сооружения
 - границы зон с особыми условиями использования территорий, подлежащие установлению, в связи с размещением линейных объектов
 - 40:18:200800 – кадастровый номер квартала
 - граница кадастрового квартала
 - граница населенного пункта
 - граница земельных участков сведения о которых содержатся в ЕГРН
 - 40:18:200800:141 – кадастровый номер земельного участка, сведения о котором содержатся в ЕГРН
 - зона сельскохозяйственного использования
 - Жилая зона
 - зона сельскохозяйственного использования
 - зона рекреационного назначения
 - зона публичного сервитута

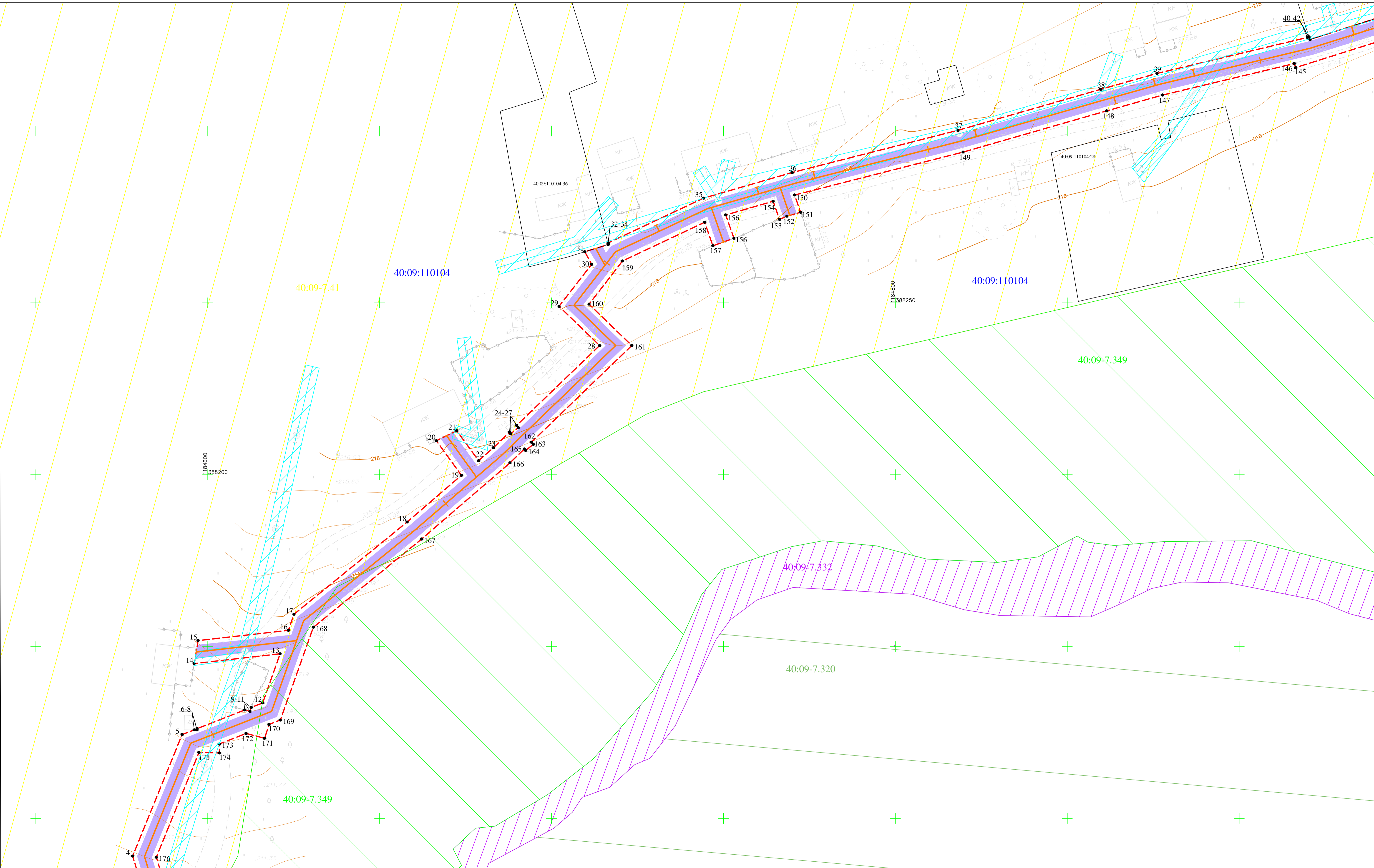
Схема расположения листов



Изм.	Кол.уч.	Лист	Дата	Подпись	Дата
Разработал	Акеновская				
Проверил	Тимофеев				
ГИП	Тимофеев				
Н.контроль	Шестеркина				

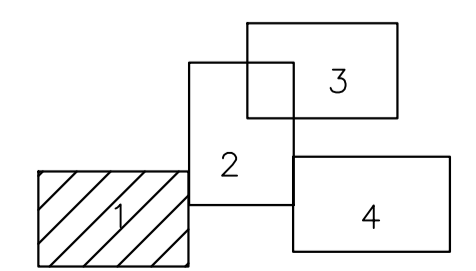
57-ОПЗ-К22-10-ППТ		
Проект планировки территории и проект межевания территории по объекту "Уличные газопроводы дер. Бакеевка Кировского района"		
Материалы по обоснованию проекта планировки территории	Стадия	Лист
Схема использования территории в период подготовки проекта планировки территории	П	4
АО "ТГИ"		

Инв. № погн. Погр. и дата Взам.инв.№ Ссылка



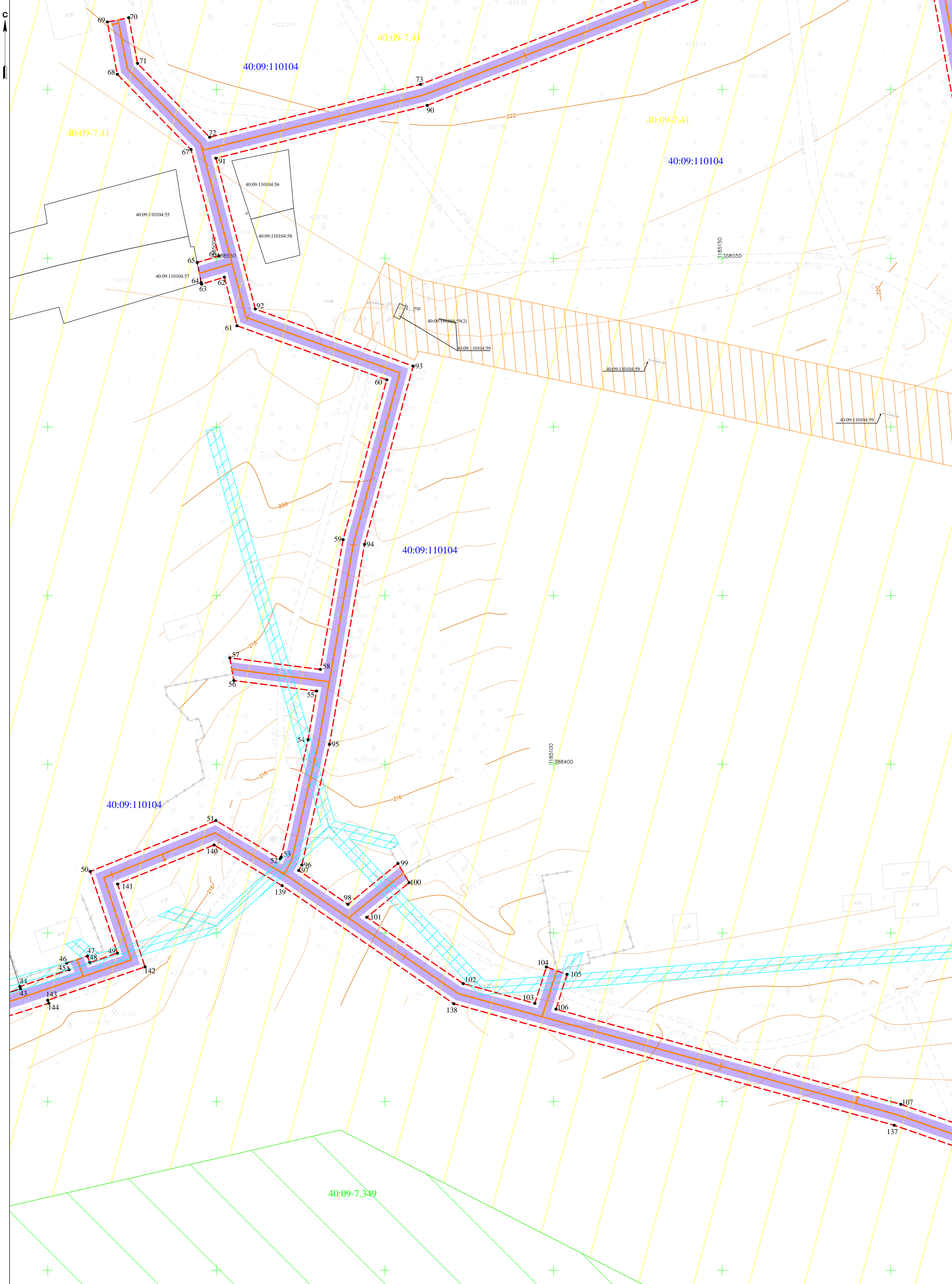
- Масштаб 1:500
Условные обозначения
- ось планируемого сооружения
 - границы зон с особыми условиями использования территорий, подлежащие установлению, в связи с размещением линейных объектов
 - граница территории в отношении которой осуществляется подготовка проекта планировки территории
 - кадастровый номер квартала
 - граница кадастрового квартала
 - граница населенного пункта
 - граница земельных участков сведения о которых содержатся в ЕГРН
 - кадастровый номер земельного участка, сведения о котором содержатся в ЕГРН
 - Охранная зона линий электропередач
 - Зона сельскохозяйственного использования
 - Жилая зона
 - Зона сельскохозяйственного использования
 - Зона рекреационного назначения
 - Зона публичного сервитута

Схема расположения листов



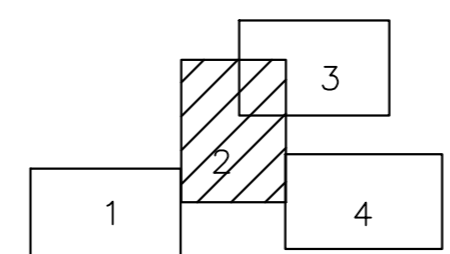
					57-ОПЗ-К22-10-ППТ					
					Проект планировки территории и проект межевания территории по объекту "Уличные газопроводы дер. Бакеевка Кировского района"					
Изм.	Кол.уч.	Лист	№ док.	Подпись	Дата	Материалы по обоснованию проекта планировки территории		Стадия	Лист	Листов
Разработал		Акеновская						П	1	4
Проверил		Тимофеев								
ГИП		Тимофеев								
Н.контр.		Шестеркина								
					Схема границ зон с особыми условиями использования территорий, особо охраняемых природных территорий, лесничеств			АО "ТГИ"		
					М:500					

Инв. № погн. Погн. и дата Взам.инв.№ Ссылка

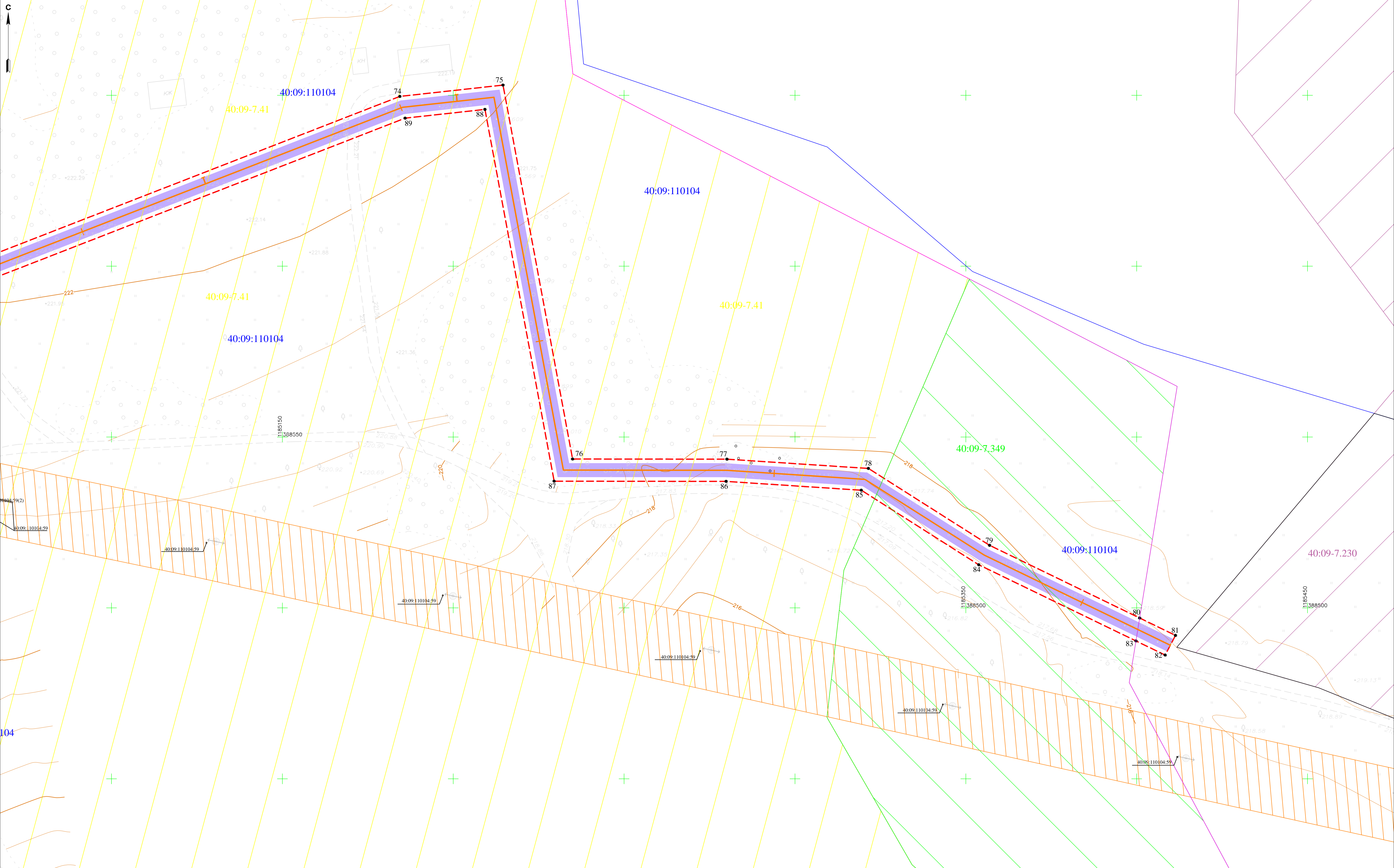


- Масштаб 1:500
Условные обозначения
- ось планируемого сооружения
 - границы зон с особыми условиями использования территорий, подлежащие установлению, в связи с размещением линейных объектов
 - границы территории в отношении которой осуществляется подготовка проекта планировки территории
 - — характерные точки границы
 - 40:18:200800 — кадастровый номер квартала
 - границы кадастрового квартала
 - границы населенного пункта
 - границы земельных участков сведения о которых содержатся в ЕГРН
 - 40:18:200800:141 — кадастровый номер земельного участка, сведения о котором содержатся в ЕГРН
 - Охранная зона линий электропередач
 - 40:09:7.4102 — Зона сельскохозяйственного использования
 - 40:09:7.4101 — Жилая зона
 - 40:09:7.3300 — Зона сельскохозяйственного использования
 - 40:09:7.3301 — Зона рекреационного назначения
 - 40:09:7.3400 — Зона публичного сервитута

Схема расположения листов

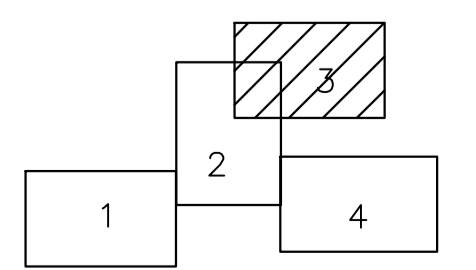


57-ОППЗ-К22-20-ППТ			
Проект планировки территории и проект межевания территории по объекту "Уличное газопроводы дер. Нестеры Спас-Деменского района"			
Изм.	Код	Лист	№ док.
Разработал	Аксеновская	Подпись	Дата
Проверил	Тимофеев		
ГИП	Тимофеев		
И.контр.	Шестеркина		
Материалы по обоснованию проекта планировки территории			Статус
			Лист
			Листов
Схема границ зон с особыми условиями использования территорий, особо охраняемых природных территорий, лесничеств			АО "ТГИ"
М:500			



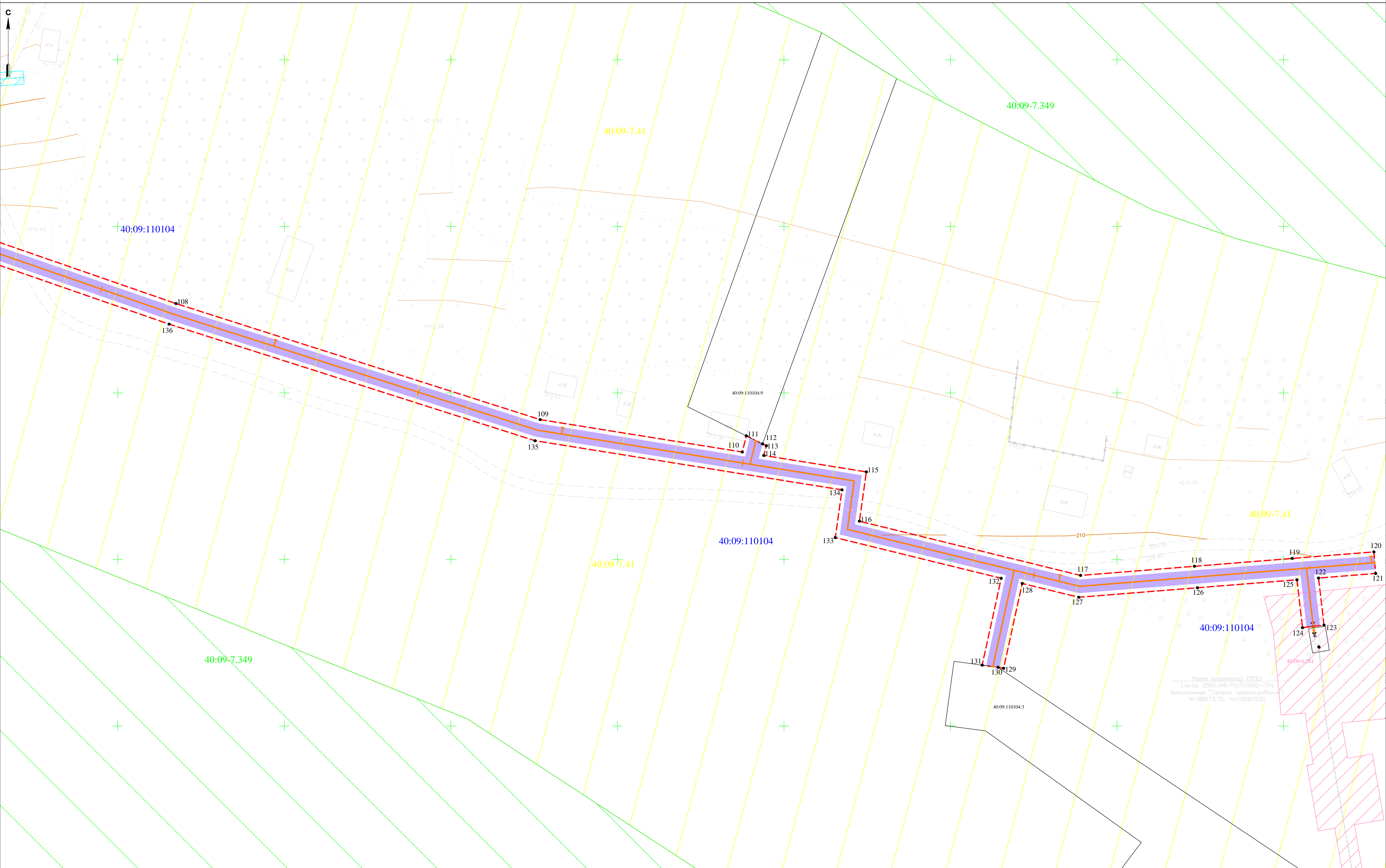
- Масштаб 1:500
Условные обозначения
- ось планируемого сооружения
 - границы зон с особыми условиями использования территорий, подлежащие установлению, в связи с размещением линейных объектов
 - граница территории в отношении которой осуществляется подготовка проекта планировки территории
 - характерные точки границы
 - 40:18.200800 — кадастровый номер квартала
 - граница кадастрового квартала
 - граница населенного пункта
 - граница земельных участков сведения о которых содержатся в ЕГРН
 - 40:18.200800:141 — кадастровый номер земельного участка, сведения о котором содержатся в ЕГРН
 - Охранная зона линий электропередач
 - 40:09:7.349 — зона сельскохозяйственного использования
 - 40:09:7.41 — Жилая зона
 - 40:09:7.41 — зона сельскохозяйственного использования
 - 40:09:7.41 — зона рекреационного назначения
 - 40:09:7.41 — зона публичного сервитута

Схема расположения листов



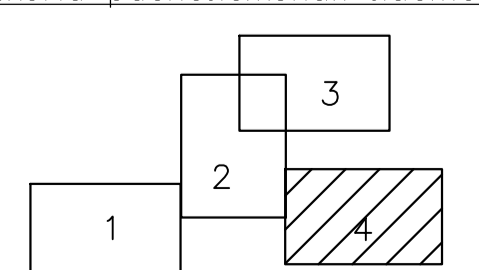
57-ОПЗ-К22-10-ППТ				
Проект планировки территории и проект межевания территории по объекту "Уличные газопроводы дер. Бакеевка Кировского района"				
Изм.	Кол.уч.	Лист	№ док.	Подпись
Разработал	Аксеновская			
Проверил	Тимофеев			
ГИП	Тимофеев			
Н. контроль	Шестеркина			
Материалы по обоснованию проекта планировки территории			Стадия	Лист
			П	3
			Листов	4
Схема границ зон с особыми условиями использования территорий, особо охраняемых природных территорий, лесничеств М: 500				
АО "ТГИ"				

Инв. № погр. 104
 Вяз ш.№ №
 Погр. и gamma
 Ссылка на



- Масштаб 1:500
Условные обозначения
- ось планируемого сооружения
 - границы зон с особыми условиями использования территорий, подлежащие установлению, в связи с размещением линейных объектов
 - граница территории в отношении которой осуществляется подготовка проекта планировки территории
 - характерные точки границ
 - 40:18:200800 — кадастровый номер квартала
 - граница кадастрового квартала
 - граница населенного пункта
 - границы земельных участков сведения о которых содержатся в ЕГРН
 - 40:18:200800:141 — кадастровый номер земельного участка, сведения о котором содержатся в ЕГРН
 - Охранная зона линий электропередачи
 - Зона сельскохозяйственного использования
 - Жилая зона
 - Зона сельскохозяйственного использования
 - Зона рекреационного назначения
 - Зона публичного сервитута

Схема расположения листов



57-ОПЗ-К22-10-ППТ						
Проект планировки территории и проект межевания территории по объекту "Уличные газопроводы дер. Бакеевка Кировского района"						
Изм.	Кол.уч.	Лист	Дата	Подпись		
Разработал	Аксеновская					
Проверил	Тимофеев					
ГИП	Тимофеев					
Н.контр.	Шестеркина					
Материалы по обоснованию проекта планировки территории				Статус	Лист	Листов
Схема границ зон с особыми условиями использования территорий, особо охраняемых природных территорий, лесничеств				П	4	4
М:500				АО "ТГИ"		

Инв. № погн. Погр. и дата. Взам. инв. №. Ссылка на...

Раздел 4 «Материалы по обоснованию проекта планировки территории. Пояснительная записка»

Инв. № подл.	Подп. и дата	Взам. инв. №

ПОЯСНИТЕЛЬНАЯ ЗАПИСКА.

1. ОБЩИЕ ДАННЫЕ.

1.1. ОБЩИЕ СВЕДЕНИЯ О ПРОЕКТЕ ПЛАНИРОВКИ.

Документация по планировке территории для размещения линейного объекта: «Уличные газопроводы дер. Бакеевка Кировского района» разработана на основании постановления администрации сельского поселения «Село Бережки» Кировского района Калужской области № 8 от 29.01.2024г.

1.2. ОПИСАНИЕ ПРИРОДНО-КЛИМАТИЧЕСКИХ УСЛОВИЙ ТЕРРИТОРИИ, В ОТНОШЕНИИ КОТОРОЙ РАЗРАБАТЫВАЕТСЯ ПРОЕКТ ПЛАНИРОВКИ ТЕРРИТОРИИ.

Климат Кировского района умеренно континентальный. Характеризуется теплым летом, умеренно холодной с устойчивым снежным покровом зимой и хорошо выраженными, но менее длительными переходными периодами – весной и осенью.

Согласно строительно-климатическому районированию, рассматриваемая территория находится в подрайоне, характеризующимся в целом благоприятными условиями для строительства.

Температура воздуха в среднем за год положительная +4,0...+4,6°С. В годовом ходе с ноября по март отмечается отрицательная средняя месячная температура, с апреля по октябрь - положительная. Самый холодный месяц года - январь, со средней температурой воздуха -8,9°С. Самый теплый месяц года – июль, со средней температурой воздуха +17,8°С. Весной и осенью характерны заморозки.

Продолжительность безморозного периода колеблется в пределах от 99 до 183 суток, в среднем - 149 суток.

В зависимости от характера зим, их снежности и температурного режима изменяется глубина промерзания почвы, которая колеблется в отдельные зимы от 25 до 100 см, в среднем составляя 64 см.

Многолетняя средняя продолжительность промерзания почвы составляет 150-180 дней.

Для рассматриваемой территории характерно избыточное количество влаги. На рассматриваемой территории в среднем выпадает чуть более 650 мм осадков в год. Число дней с относительной влажностью воздуха 80% и более за год составляет 125-133. Две трети осадков выпадает в теплый период года (апрель - октябрь) в виде дождя, одна треть - зимой в виде

Инв. № подл.	Инд. № подл.	Подп. И дата	57-ОППЗ-К22-10-ППТ.МО						Стадия	Лист	Листов
	Изм.		Кол.у	Лист	№ док.	Подп.	Дата	ПП			
Инв. № подл.							Пояснительная записка	АО «ТГИ»			
		Разработал	Аксеновская		<i>АК</i>						
		Проверил	Тимофеев		<i>ТМ</i>						
		ГИП	Тимофеев		<i>ТМ</i>						
	Н.контроль	Шестеркина		<i>ШШ</i>							

снега.

Снег начинает выпадать в конце октября - начале ноября, устойчивый снежный покров формируется в конце ноября. Мощность снежного покрова достигает в среднем 30-40 см. Период с устойчивым снежным покровом колеблется от 130 до 145 дней.

В течение года преобладают ветры западного и юго-западного направлений. Средняя скорость ветра изменяется от 3,8 м/с летом до 4,9 м/с – зимой.

В соответствии с геоморфологическим районированием России Калужская область относится к Смоленско-Московской эрозионно-ярусной равнине, значительно сглаженной денудацией, с неравномерным покровом ледниковых отложений и холмисто-грядовым рельефом, которая принадлежит Смоленско-Валдайской провинции возвышенных моноклиальных и ярусных денудационных равнин.

В геоморфологическом отношении участок работ в целом расположен между Среднерусской и Смоленско-Московской возвышенностями. Рельеф представлен моренно эрозионной равниной в области московского оледенения. Исследуемый участок приурочен в целом к пологоволнистой моренно-зандровой равнине.

Отметки поверхности земли в пределах площадки изысканий изменяются по устьям скважин от 210,42-223,61 м. Перепад поверхности составил 13,91 м по устьям скважин.

По сейсмическому районированию Калужская область относится к 5-ти бальной зоне интенсивности сейсмических воздействий. Все зоны ниже 7-ми баллов не требуют дополнительных расчетов сейсмостойкости (СНиП II-7-81).

Площадка расположена в пределах одного геоморфологического элемента. Поверхность слабо расчлененная. Физико-механические свойства грунтов незначительно варьируют в плане и по глубине, в разрезе развито 2 литологических горизонта: суглинки, гравийный грунт. Грунтовые воды встречены одним выдержанным водоносным горизонтом.

Техногенные воздействия незначительны. На основании вышеперечисленного исследуемая площадка относится ко II категории (средней) сложности инженерно-геологических условий. Геотехническая категория – 2 (СП 22.13330.2016)

2. СВЕДЕНИЯ О ЗОНЕ ПЛАНИРУЕМОГО РАЗМЕЩЕНИЯ ЛИНЕЙНОГО ОБЪЕКТА.

Зона планируемого размещения линейного объекта: «Уличные газопроводы дер. Бакеевка Кировского района» располагается на территории муниципального образования: сельское поселение «Село Бережки» Калужской области.

Зона планируемого размещения линейного объекта «Уличные газопроводы дер. Бакеевка Кировского района», располагается на землях, государственная собственность на которые не разграничена в кадастровом квартале 40:09:110104.

Инд. № подл.	Подп. и дата	Взай. инв. №
--------------	--------------	--------------

Изм.	Кол.у	Лист	№ док.	Подп.	Дата	57-ОППЗ-К22-10-ППТ.МО.	Лист 17
------	-------	------	--------	-------	------	------------------------	------------

Зона планируемого размещения линейного объекта состоит из одного контура. Общая площадь зоны планируемого размещения линейного объекта составляет 14825 кв. м.

3. ОБОСНОВАНИЕ ОПРЕДЕЛЕНИЯ ГРАНИЦ ЗОН ПЛАНИРУЕМОГО РАЗМЕЩЕНИЯ ЛИНЕЙНЫХ ОБЪЕКТОВ

Определение границ зон планируемого размещения линейных объектов обосновано границей зоны с особыми условиями использования территорий, подлежащей установлению в связи с размещением линейных объектов. Размер зоны планируемого размещения линейного объекта определен постановлением Правительства Российской Федерации от 20 ноября 2000 г. N 878 «Об утверждении Правил охраны газораспределительных сетей» – охранная зона проектируемого газопровода – 2,0 м в обе стороны от оси газопровода

4. ОБОСНОВАНИЕ ОПРЕДЕЛЕНИЯ ГРАНИЦ ЗОН ПЛАНИРУЕМОГО РАЗМЕЩЕНИЯ ЛИНЕЙНЫХ ОБЪЕКТОВ, ПОДЛЕЖАЩИХ РЕКОНСТРУКЦИИ В СВЯЗИ С ИЗМЕНЕНИЕМ ИХ МЕСТОПОЛОЖЕНИЯ.

Линейные объекты, подлежащие реконструкции в связи с изменением их местоположения отсутствуют

5. ОБОСНОВАНИЕ ОПРЕДЕЛЕНИЯ ПРЕДЕЛЬНЫХ ПАРАМЕТРОВ ЗАСТРОЙКИ ТЕРРИТОРИИ В ГРАНИЦАХ ЗОН ПЛАНИРУЕМОГО РАЗМЕЩЕНИЯ ОБЪЕКТОВ КАПИТАЛЬНОГО СТРОИТЕЛЬСТВА, ПРОЕКТИРУЕМЫХ В СОСТАВЕ ЛИНЕЙНЫХ ОБЪЕКТОВ.

Газопровод «Уличные газопроводы дер. Бакеевка Кировского района» на всем своем протяжении является подземным линейным объектом.

Согласно фрагменту карты градостроительного зонирования и зон с особыми условиями использования территории дер. Бакеевка муниципального образования сельского поселения «Село Бережки» Кировского района Калужской области планируемое место размещения находится в границах территориальных зон:

-Зона сельскохозяйственных угодий – пашни, сенокосы, пастбища, залежи, земли занятые многолетними насаждениями- С1

-Зона застройки малоэтажными жилыми домами Ж1

Согласно правилам землепользования и застройки муниципального образования сельское поселение «Деревня Нестеры» решением Решение Районной Думы муниципального района "Город Киров и Кировский район" Калужской области от 17.04.2023г. №202 максимальный процент застройки каждой зоны планируемого размещения объектов капитального строительства, входящих в состав линейных объектов, определяемый как отношение площади

Инв. № подл.	Подп. и дата	Взаим. инв. №							Лист
			57-ОППЗ-К22-10-ППТ.МО.						
Изм.	Кол.у	Лист	№ док.	Подп.	Дата				

зоны планируемого размещения объекта капитального строительства, входящего в состав линейного объекта, которая может быть застроена, ко всей площади этой зоны, расположенной на землях или земельных участках с основными видами разрешенного использования в границах территориальной зоны - «Зона сельскохозяйственных угодий – пашни, сенокосы, пастбища, залежи, земли занятые многолетними насаждениями», «Зона застройки малоэтажными жилыми домами»

6. ВЕДОМОСТЬ ПЕРЕСЕЧЕНИЙ ГРАНИЦ ЗОН ПЛАНИРУЕМОГО РАЗМЕЩЕНИЯ ЛИНЕЙНОГО ОБЪЕКТА С СОХРАНЯЕМЫМИ ОБЪЕКТАМИ КАПИТАЛЬНОГО СТРОИТЕЛЬСТВА (ЗДАНИЕ, СТРОЕНИЕ, СООРУЖЕНИЕ, ОБЪЕКТ, СТРОИТЕЛЬСТВО КОТОРОГО НЕ ЗАВЕРШЕНО), СУЩЕСТВУЮЩИМИ И СТРОЯЩИМИСЯ НА МОМЕНТ ПОДГОТОВКИ ПРОЕКТА ПЛАНИРОВКИ ТЕРРИТОРИИ.

По трассе газопровода низкого давления имеются пересечения со следующими коммуникациями:

- ВЛ 0,4 кВ.

Перечень пересекаемых подземных инженерных коммуникаций приведен в таблице 1.

Таблица 1

Наименование и назначение пересекаемого линейного объекта и его основные характеристики	Привязка точки пересечения к начальной точке	Сведения о необходимых мероприятиях по защите пересекаемого линейного объекта
ВЛ 0,4 кВ	ПК6+45,2 ПК7+25,5 ПК8+15,0 ПК0 ₂ +4,5 ПК0 ₂ +32,4 ПК0 ₁₀ +10,6 ПК0 ₁₁ +14,3 ПК0 ₁₃ +3,3 ПК0 ₁₉ +1,2 ПК0 ₂₁ +1,1 ПК0 ₂₆ +14,8 ПК0 ₂₈ +13,3	

7.ОРГАНИЗАЦИЯ УЛИЧНО-ДОРОЖНОЙ СЕТИ И ДВИЖЕНИЯ ТРАНСПОРТА.

Схема организации улично-дорожной сети и движения транспорта выполняется в случае подготовки проекта планировки территории, предусматривающего размещение автомобильных дорог и (или) железнодорожного транспорта.

В данном проекте планировки данная схема не разрабатывается, так как не предусматривается размещение автомобильных дорог и (или) железнодорожного транспорта.

Инва. № подл.	Подп. и дата	Взап. инв. №

Изм.	Кол.у	Лист	№ док.	Подп.	Дата	57-ОППЗ-К22-10-ППТ.МО.	Лист
							19

8. ТЕРРИТОРИИ ОБЪЕКТОВ КУЛЬТУРНОГО НАСЛЕДИЯ.

Территория объекта культурного наследия – это земли историко-культурного назначения, исторически и функционально связанные с объектом культурного наследия, граница, режим охраны и использования которых установлены с учетом требований государственной охраны объектов культурного наследия в порядке, определенном федеральным законодательством. По имеющимся сведениям в управлении по охране объектов культурного наследия Калужской области на территории расположения объекта «Уличные газопроводы дер.Бакеевка Кировского района» объекты культурного наследия, включенные в единый государственный реестр объектов культурного наследия (памятников истории и культуры) народов Российской Федерации, зоны охраны и защитные зоны объектов культурного наследия отсутствуют.

Сведениями об отсутствии на территории прохождения трассы газопровода указанного объекта, а также иных объектов, обладающих признаками объекта культурного наследия (в т.ч. археологического), управление не располагает (письмо №10/206-23 от 22.02.2024). Для принятия управлением решения о возможности проведения землеустроительных, земляных, строительных, мелиоративных, хозяйственных работ по использованию лесов и иных работ заказчику данных работ до начала и проведения необходимо руководствоваться статьями 28, 30, 31, 32, 36, 45.1 Федерального закона от 25.06.2002 №73-ФЗ «Об объектах культурного наследия (памятниках истории и культуры) народов Российской Федерации», пунктом 56 статьи 26 Федерального закона от 03.08.2018 № 342-ФЗ «О внесении изменений в Градостроительный кодекс Российской Федерации и отдельные законодательные акты Российской Федерации», пунктом 11 (3) Положения о государственной историкокультурной экспертизе (далее – ГИКЭ), утвержденного постановлением Правительства Российской Федерации от 15.07.2009 № 569, предусматривающими в качестве первоочередных действий проведение и представление в Управление заключения ГИКЭ земельного участка, проводимого путем археологической разведки.

9. ГРАНИЦЫ ЗОН ОСОБО ОХРАНЯЕМЫХ ПРИРОДНЫХ ТЕРРИТОРИЙ.

Согласно письма Министерства природных ресурсов и экологии Калужской области Управления регулирования деятельности в сфере природопользования от 16.11.2023 № 10310-23 проектируемый объект «Уличные газопроводы дер Бакеевка Кировского района» в границы особо охраняемых природных территорий регионального значения не входит.

Взаим. инв. №	
Подп. и дата	
Инв. № подл.	

Изм.	Кол.у	Лист	№ док.	Подп.	Дата



**АДМИНИСТРАЦИЯ
(ИСПОЛНИТЕЛЬНО – РАСПОРЯДИТЕЛЬНЫЙ ОРГАН)
СЕЛЬСКОГО ПОСЕЛЕНИЯ**

**«Село Бережки»
Кировского района Калужской области**

ПОСТАНОВЛЕНИЕ

29.01.2024

№ 8

**О подготовке документации по планировке
территории размещения объекта:
«Уличные газопроводы дер. Бакеевка»**

В соответствии со статьей 42-43, 45-46 Градостроительного кодекса Российской Федерации, Федеральным законом от 06.10.2003 №131-ФЗ «Об общих принципах организации местного самоуправления в Российской Федерации», Уставом муниципального образования «Сельское поселение «Село Бережки», администрация МО «Сельское поселение «Село Бережки» Кировского района Калужской области

ПОСТАНОВЛЯЕТ:

1. Подготовить документацию по планировке территории размещения объекта «Уличные газопроводы дер. Бакеевка».
2. Рекомендовать АО «Теплогазинжиниринг»:
 - обеспечить подготовку проекта планировки территории;
 - согласовать проект планировки и межевания территории с администрацией сельского поселения «Село Бережки» Кировского района Калужской области.
3. Контроль за исполнением настоящего постановления оставляю за собой.
4. Настоящее постановление вступает в силу с момента подписания и подлежит размещению на официальном сайте муниципального образования «Сельское поселение «Село Бережки».

Глава администрац



И.В. Андриянов



Акционерное общество «Газпром газораспределение Калуга»
(АО «Газпром газораспределение Калуга»)

« 14 » 06 2023 г.

№ 1-173

ТЕХНИЧЕСКИЕ УСЛОВИЯ № 2715/173

на подключение (технологическое присоединение) существующей и (или) проектируемой сети газораспределения к сетям газораспределения (на основании запроса вх. № 2814-В/КО от 30.05.2023г. о предоставлении технических условий)

№ 2715/173 от " 14 " 06 2023 г.

1. **АО «Газпром газораспределение Калуга»**

(наименование исполнителя (газораспределительной организации),
выдавшего технические условия)

2. **АО «Теплогазинжиниринг»**

(полное наименование заявителя - юридического лица)

3. Существующая и (или) проектируемая сеть газораспределения **проектируемая** (далее - сеть газораспределения), **«Уличные газопроводы дер. Бакеевка Кировского района»** (наименование сети газораспределения по программе газификации; сети газораспределения, подлежащей реконструкции, - указать нужное)

расположенная по адресу: **Калужская область, Кировский район**

(место нахождения сети газораспределения по программе газификации; место нахождения существующей сети газораспределения, подлежащей реконструкции, - указать нужное)

4. Срок подключения (технологического присоединения) сети газораспределения к сетям газораспределения **36 месяцев** (но не позднее окончания срока действия настоящих технических условий).

5. Максимальный объем транспортировки газа по сети газораспределения в точке подключения **33,23 м³/час.**

6. Давление газа в точке подключения: максимальное **0,003 МПа;**

фактическое (расчетное): **определить проектом МПа.**

7. Точка подключения: **ГРС- Киров-2 –проектируемый газопровод низкого давления, выход из ГРПШ, дер. Бакеевка «Газопровод межпоселковый к дер. Бакеевка Кировского района Калужской области».**

Характеристика сети газораспределения или сети газопотребления основного абонента, в которую планируется врезка сети газораспределения, в точке подключения:

диаметр определить проектом, мм,

материал труб сталь,

способ прокладки надземно,

тип защитного покрытия не требуется,

источник блуждающих токов отсутствует,

наличие электрохимической защиты: не требуется.

(диаметр, материал труб, способ прокладки, тип защитного покрытия, коррозионная агрессивность грунта, источник блуждающих токов, наличие электрохимической защиты)

8. Основные инженерно-технические требования.

Проектная документация на сеть газораспределения должна быть разработана в соответствии с законодательством Российской Федерации и нормативно-технической документацией и должна пройти экспертизу с получением положительного заключения в установленном порядке, если она подлежит экспертизе в соответствии с законодательством Российской Федерации о градостроительной деятельности.

Проектная документация на сеть газораспределения должна предусматривать:

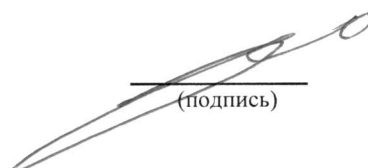
- характеристики проектируемой сети газораспределения (диаметр, давление, материал труб, устройство футляров);
- требования к установке пунктов редуцирования газа и отключающих устройств, защите от коррозии стальных газопроводов (преобразователь, кабельные линии, анодное заземление) и оснащению средствами автоматизации;
- границы охранных зон газопроводов, пунктов редуцирования газа и установок электрохимической защиты;
- срок эксплуатации газопроводов, технических и технологических устройств на проектируемой сети газораспределения;
- установку знаков обозначения трассы проектируемого газопровода в соответствии с требованиями нормативной документации.

Строительно-монтажные и пусконаладочные работы на сети газораспределения должны быть выполнены организациями, допущенными к выполнению соответствующих видов работ в установленном порядке, в соответствии с требованиями законодательства Российской Федерации и нормативными документами.

Материалы и оборудование должны иметь паспорта, сертификаты и иную разрешительную документацию в соответствии с нормативными документами.

Срок действия настоящих технических условий составляет **3 года**.

**Главный инженер –
первый заместитель
генерального директора**



(подпись)

П.Н. Рудюк

КАЛУЖСКАЯ ОБЛАСТЬ



**УПРАВЛЕНИЕ ПО ОХРАНЕ ОБЪЕКТОВ
КУЛЬТУРНОГО НАСЛЕДИЯ**

248000, г. Калуга, пл. Старый Торг, 5,
тел. 702-171
E-mail: nasledie@adm.kaluga.ru

№ 10/2718-23 от 31.10.2023

На № 411 от 11.10.2023

**Заместителю директора
ООО «МЦАИ»**

Т.В. Брешенковой

**б-р Энтузиастов, д. 2а, эт. 4,
г. Тамбов, 392003**

Уважаемая Татьяна Владимировна!

В связи с обращением о рассмотрении результатов государственной историко-культурной экспертизы (далее – ГИКЭ), обосновывающей наличие или отсутствие объектов культурного наследия, сообщаем следующее.

Результаты рассмотрения акта ГИКЭ от 10.10.2023 (проведенной экспертом Скоробогатовым А.М. с 09.10.2023 по 10.10.2023), содержащей результаты исследований, в соответствии с которыми определяется наличие или отсутствие объектов, обладающих признаками объекта культурного наследия на земельном участке под объект: «Уличные газопроводы д. Бакеевка Кировского района Калужской области», указывают на то, что на земельном участке, отводимом под объект: «Уличные газопроводы д. Бакеевка Кировского района Калужской области», объекты археологического наследия, включенные в Единый государственный реестр объектов культурного наследия (памятников истории и культуры) народов Российской Федерации, выявленные объекты археологического наследия, объекты, обладающие признаками объектов археологического наследия, отсутствуют.


Проведение земляных, строительных, мелиоративных, хозяйственных работ на территории объекта планируемого строительства возможно (положительное заключение).

Управление по охране объектов культурного наследия Калужской области согласно с заключением ГИКЭ.

Зоны охраны и защитные зоны объектов культурного наследия отсутствуют.

Приложение: место проведения археологической разведки из материалов ГИКЭ на 1 л. в 1 экз.

И.о. начальника управления



А.А. Мамедов

Дерюгин Александр Викторович
8(4842) 702-170

КАЛУЖСКАЯ ОБЛАСТЬ



УПРАВЛЕНИЕ ПО ОХРАНЕ ОБЪЕКТОВ КУЛЬТУРНОГО НАСЛЕДИЯ

248000, г. Калуга, пл. Старый Торг, д. 5,
тел. 702-171, факс 702-164
E-mail: nasledie@adm.kaluga.ru

Генеральному директору
АО «Теплогазинжиниринг»

А.В. Маврину

aotgi@inbox.ru

от 22.02.2023 № 10/206-23
на № _____ от _____

Уважаемый Андрей Владимирович!

Управление по охране объектов культурного наследия Калужской области (далее – Управление) на запрос о предоставлении сведений о наличии (отсутствии) объектов культурного наследия для выполнения проектно-изыскательских работ на земельных участках по объекту: «Уличные газопроводы дер. Бакеевка», «Уличные газопроводы п. Малиновский» Кировского района Калужской области согласно представленного ситуационного плана трассы газопровода, сообщает следующее.

По имеющимся в Управлении сведениям, на территории проектирования и строительства объекта: «Уличные газопроводы дер. Бакеевка» объекты культурного наследия, включенные в единый государственный реестр объектов культурного наследия (памятников истории и культуры) народов Российской Федерации, зоны охраны и защитные зоны объектов культурного наследия отсутствуют.

Вместе с тем в д. Бакеевка расположен выявленный объект культурного наследия: «Стоянка 1», мезолит, Кропачев Г.В. Археологическая карта верхней и средней Болвы. 2001.

Сведениями об отсутствии на данной территории указанного выше объекта, а так же иных объектов, обладающих признаками объекта культурного наследия (в т. ч. археологического), Управление не располагает.

На территории проектирования и строительства объекта: «Уличные газопроводы п. Малиновский» объекты культурного наследия, включенные в единый государственный реестр объектов культурного наследия (памятников истории и культуры) народов Российской Федерации, выявленные объекты культурного наследия, зоны охраны и защитные зоны объектов культурного наследия отсутствуют.

Вместе с тем, сведениями об отсутствии на указанной территории объектов, обладающих признаками объекта культурного наследия (в т. ч. археологического), Управление не располагает.

Таким образом, для принятия Управлением решения о возможности проведения землеустроительных, земляных, строительных, мелиоративных, хозяйственных работ, работ по использованию лесов и иных работ заказчику данных работ до начала их проведения необходимо руководствоваться статьями 28, 30, 31, 32, 36, 45.1 Федерального закона от 25.06.2002 № 73-ФЗ «Об объектах культурного наследия (памятниках истории и культуры) народов Российской Федерации», пунктом 56 статьи 26 Федерального закона от 03.08.2018 № 342-ФЗ «О внесении изменений в Градостроительный кодекс Российской Федерации и отдельные законодательные акты Российской Федерации», пунктом 11 (3) Положения о государственной историко-культурной экспертизе (далее – ГИКЭ), утвержденного постановлением Правительства Российской Федерации от 15.07.2009 № 569, предусматривающими в качестве первоочередных действий проведение и представление в Управление заключения ГИКЭ земельного участка, проводимого путем археологической разведки..

И.о. начальника управления



Н.А. Ливанова



**МИНИСТЕРСТВО
ПРИРОДНЫХ РЕСУРСОВ И ЭКОЛОГИИ
КАЛУЖСКОЙ ОБЛАСТИ**

**УПРАВЛЕНИЕ РЕГУЛИРОВАНИЯ
ДЕЯТЕЛЬНОСТИ В СФЕРЕ
ПРИРОДОПОЛЬЗОВАНИЯ**

ул. Заводская, 57, г.Калуга, 248018
тел.: (4842) 71-99-55; факс (4842) 71-99-56
E-mail: priroda@adm.kaluga.ru

**Генеральному директору
АО «Теплогазинжиниринг»
А.В. Маврину**

✓aotgi@inbox.ru

16.11.2023

№ 10310-23

№ 57440/К/229

от 25.10.2023

Уважаемый Андрей Владимирович!

Министерство природных ресурсов и экологии Калужской области (далее – министерство), рассмотрев Ваше обращение по вопросу сбора данных по объектам «Уличные газопроводы п. Малиновский», «Уличные газопроводы дер. Бакеевка» Кировского района Калужской области (далее – объекты) в рамках своих полномочий, сообщает следующее.

Особо охраняемые природные территории (далее – ООПТ) регионального значения в границах проектируемых объектов отсутствуют.

Сведениями о наличии (отсутствии) в границах проектируемых объектов редких и находящихся под угрозой исчезновения объектов животного и растительного мира, занесенных в Красную книгу Калужской области и (или) Красную книгу Российской Федерации, министерство не располагает.

Земли лесного фонда, городские леса и лесопарковый зеленый пояс в границах проектируемых объектов отсутствуют.

Зоны санитарной охраны поверхностных источников питьевого и хозяйственно-бытового водоснабжения в радиусе 5 км от испрашиваемых объектов отсутствуют.

Предоставить информацию о наличии (отсутствии) подземных источников водоснабжения и их зонах санитарной охраны в районе проведения работ, а так же в 5-километровой зоне от него не представляется возможным ввиду отсутствия корректного картографического материала. Для предоставления запрашиваемой информации необходимо представить географические координаты проектируемого объекта в системе ГСК-2011 и отобразить на карте испрашиваемую 5-километровую зону с наименованиями населенных пунктов, входящих в нее.

Объекты области имеют линейную конфигурацию и малую площадь, которая недостаточна для существования постоянного населения объектов животного мира, в том числе охотничьих ресурсов. Такие понятия как «численность» и «плотность населения» для территории в районе размещения объектов не применимы. Территория в районе размещения объектов является средой (местами) обитания единичных особей (пар) следующих видов животных,

отнесённых к охотничьим ресурсам: лисицы, ласки, зайца, крота, вяхиря, коростеля, серой куропатки.

За последние 10 лет миграционные «коридоры» (пути сезонных миграций и перемещений) диких животных, а также миграционные стоянки в районе размещения объекта не установлены.

В границах проектируемых объектов ценные для птиц водно-болотные угодья отсутствуют.

База данных о ключевых орнитологических территориях международного значения (КОТР) находится в ведении Союза охраны птиц России, который официально зарегистрировал права на неё. База данных с границами КОТР является открытой и доступной для использования заинтересованными лицами при соблюдении условий лицензионного соглашения с правообладателем – Союзом охраны птиц России (<http://www.rbcu.ru/programs/78/27222/>). По информации с сайта Союза охраны птиц России (<http://www.rbcu.ru/kotr/kaluga.php>) КОТР в границах проектируемых объектов отсутствуют.


На сайте министерства в разделе «Лесное хозяйство» в подразделе «Компенсационное лесовосстановление» размещен Реестр участков для компенсационного лесовосстановления по состоянию на 13 ноября 2023 года (<https://ecology.admoblkaluga.ru/page/kompensatsionnoe-lesovosstanovlenie/>).

Иными сведениями министерство не располагает.

**Заместитель министра –
начальник управления**



Н.О. Артамонова



**КИРОВСКАЯ РАЙОННАЯ АДМИНИСТРАЦИЯ
(ИСПОЛНИТЕЛЬНО-РАСПОРЯДИТЕЛЬНЫЙ ОРГАН)
МУНИЦИПАЛЬНОГО РАЙОНА**

“Город Киров и Кировский район”

Пролетарская ул., д. 36, г. Киров, Калужская обл., 249440

Тел: (48456)5-22-11, Факс: (48456)5-11-80

e-mail: akirov@adm.kaluga.ru

<http://kirovskaya-r40.gosweb.gosuslugi.ru>

от 08.12.2022 № 473-22 окс

на исх. № 57440/К/3 от 21.11.2022 г.

**Генеральному директору
АО «Теплогазинжиниринг»**

А.В. Маврину

Уважаемый Андрей Владимирович!

Кировская районная администрация, рассмотрев Ваше обращение, сообщает следующее.

На участках проектно-изыскательских работ и непосредственной близости от них на объектах: «Уличные газопроводы дер.Бакеевка Кировского района», «Уличные газопроводы п.Малиновский Кировского района» Калужской области отсутствуют:

- объекты культурного наследия (памятники истории и культуры) местного значения;
- особо охраняемые природные территории и памятники природы местного значения;
- территории и/или акваторий водно-болотных угодий;
- мелиорированные земли, а также земельные участки, изъятые из оборота;
- природно-лечебные ресурсы, лечебно-оздоровительные местности и курорты, включая санитарно-курортные организации;
- аэродромы и приаэродромные территории;
- санитарно-защитные зоны промышленных предприятий и кладбищ;
- поверхностные и подземные источники питьевого водоснабжения, водозаборы подземных вод, зоны санитарной охраны источников питьевого водоснабжения.

Вблизи границ проектируемого объекта «Уличные газопроводы п.Малиновский Кировского района» расположены земли лесного фонда (адрес: Людиновское лесничество, Бережковское участковое лесничество, кадастровый номер: 40:09:000000:663).

На объекте «Уличные газопроводы дер.Бакеевка Кировского района» земли лесного фонда, городских лесов, зеленых и лесопарковых зон отсутствуют.

Кировская районная администрация не располагает информацией:

- о наличии/отсутствии в районе размещения объекта строительства очагов опасных болезней животных, санкционированных захоронений падшего от сибирской язвы скота, скотомогильников, биотермических ям и других мест захоронения трупов животных и наличии установленных санитарно-защитных зон таких объектов Кировская;

-о плотности, численности охотничьих животных, а также редких и исчезающих видов животного и растительного мира (в том числе, занесенных в Красную книгу Российской Федерации и в региональную Красную книгу), местообитаний охотничьих видов, о миграционных коридорах и местах миграционных стоянок видов животных за последние 10 лет;

-о наличии/отсутствии ключевых орнитологических территорий;

-о наличии/отсутствии на территории взрывоопасных предметов (ВОП) или необходимости очистки местности от ВОП в местах боевых действий и на территориях бывших воинских формирований.

На территории Кировского района (в районе дер. Зимницы сельского поселения «Деревня Бережки» Кировского района, кадастровый номер: 40:9:110304:10) осуществляет деятельность по сбору, обработке, транспортированию и размещению отходов IV класса опасности специализированная лицензированная организация - ООО «Реммонтаж» (Калужская область, г.Киров, пл.Заводская, д.2).


Специализированные лицензированные организации, осуществляющие деятельность по сбору, использованию, обезвреживанию и размещению отходов I - III классов опасности на территории Кировского района отсутствуют.

Мероприятий по перспективному развитию населенных пунктов, дер.Бакеевка и п.Малиновский, относительно, которых будут размещены газопроводы, не запланировано.

Дополнительно направляем список домов, планирующих участвовать в газификации, предоставленный администрацией сельского поселения «Село Волое» и сельского поселения «Село Бережки».

- Приложение: 1. Список домов СП «Село Волое» - на 1 л. в 1 экз.;
2. Список домов СП «Село Бережки» - на 1 л. в 1 экз.

**Заместитель Главы администрации-
заведующий отделом
капитального строительства**



Т.А. Удалова